

Handwritten signature and number 83

**PARTENERIATUL PRIVAT-PUBLIC
"GRUPUL DE ACTIUNE LOCALA OGOARELE VLASIEI"**

ANEXA 2

FISA DE PREZENTARE A TERITORIULUI

FISA DE PREZENTARE A TERITORIULUI

CAPTURI ECRAN DATE INS SI

TABELE CENTRALIZATOARE A DATELOR INS:

TABEL 1- OCUPAREA TERENURILOR

TABEL 2- SITUTIA EXPLOATATIILOR AGRICOLE

TABEL 4- STRUCTURA POPULATIEI PE GRUPE DE VARSTA

TABEL 6- STRUCTURA POPULATIEI FUNCTIE DE MINORITATI

TABEL 7- STRUCTURA POPULATIEI FUNCTIE DE NIVELUL

INSTITUTIEI DE INVATAMANT ABSOLVITE

Fisa de prezentare a teritoriului

Codul SIRUTA	Numele localității			Nr. locuitori		Suprafață	
	Județ	Comuna	Oraș	nr.loc./comună	nr.loc./oraș	km ² /comună	km ² /oraș
101564	Dambovita	Butimanu		2435		47.18	
66697	Dambovita	Cojasca		8276		25.86	
67014	Dambovita	Cornesti		7142		66.29	
67470	Dambovita	Finta		4225		49.22	
104387	Dambovita	Niculesti		4964		26.86	
102287	Dambovita	Crevedia		7750		52.78	
134559	Prahova	Poienarii Burchii		5163		49.02	
101902	Ilfov	Ciolpani		4811		41.55	
Total				44766	0	358.76	0
Total general				44766		358.76	
% locuitori orașe din total locuitori (≤25%)				0			
Densitatea				124.7797971			

Handwritten signature

Tabel 1-Ocuparea terenurilor

Rezultatele cautarii - Suprafata fondului funciar dupa modul de folosinta, pe judete si localitati										
Modul de folosinta pentru suprafata agricola	Butimanu	Cojasca	Cornesti	Finta	Niculesti	Crevedia	Poienarii Burchii	Ciolpani	Total	% din total
	Anul 2014, UM: ha									
Total	4718	2586	6629	4922	2686	5278	4902	4155	35876	100
Agricola	3895	2279	5298	3232	2057	4468	4319	2050	27598	76.93%
Arabila	3651	2175	4982	2791	1918	4389	3995	1930	25831	72.00%
Pasuni	241	97	310	221	128	2	298	93	1390	3.87%
finete	0	0	0	178					178	0.50%
Vii si pepiniere viticole	2	4	4	3	10	27	25	19	94	0.26%
Livezi si pepiniere pomicole	1	3	2	39	1	50	1	8	105	30.00%
Terenuri neagricole total	823	307	1331	1690	629	810	583	2105	8278	23.07%
Paduri si alta vegetatie forestiera	176	43	337	1123	301	38	70	1526	3614	10.07%
Ocupata cu ape, balti	323	92	520	321	43	386	142	147	1974	5.50%
Ocupata cu constructii	230	126	348	148	223	270	220	328	1893	5.28%
Cai de comunicatii si cai ferate	81	45	116	92	62	108	101	91	696	1.94%
Terenuri degradate si neproductive	13	1	10	6	0	8	50	13	101	0.28%

© 1998 - 2016 INSTITUTUL NATIONAL DE STATISTICA- Prelucrare proprie



INSTITUTUL NAȚIONAL DE STATISTICĂ

Bd. Libertății 16, București Sector 5, ROMÂNIA

Fax:

+4021 312 4875 / 318 1851 / 318 1873 romstat@insse.ro

Diseminare: Tel. 317 7770; Fax: 318 1874; datestat@insse.ro

Romana | English

Dna. diculescu bine ati venit!
Contul meu
Cumparaturile mele
Logout
TEMPO-Online Serii de timp
Interogare TEMPO-Online
Informatii TEMPO-Online
Termeni de utilizare
Cautare TEMPO-Online
Baza de date IPC Indicele preturilor de consum
IPC - Anual
IPC - Lunar
Publicatii statistice INS Trimite comanda online
Despre catalogul de publicatii
Comanda dumneavoastra
Categorii
· Agricultura
· Comert international
· Constructii, locuinte
· Forta de munca

TEMPO - HOME >>> AGRICULTURA >>> AGR101B - Selectie criterii >>> Rezultate

Rezultatele cautarii - Suprafata fondului funciar dupa modul de folosinta, pe judete si localitati

Modul de folosinta pentru suprafata agricola	Forme de proprietate	Judete	Localitati	Ani
				Anul 2014
				UM: Ha
				Hectare
Total	Total	Dambovita	TOTAL	405427
-	-	-	101564 BUTIMANU	4718
-	-	-	66697 COJASCA	2586
-	-	-	67014 CORNESTI	6629
-	-	-	102286 CREVEDIA	5278
-	-	-	67470 FINTA	4922
-	-	-	104387 NICULESTI	2686

Legenda: '-' - date lipsa; 'c' - date confidentiale; 9999,00 - normal - date definitive; 9999,00 - ingrosat subliniat - date semidefinite; 9999,00 - ingrosat - date revizuite; 9999,00 - subliniat - date provizorii

Imprimare rezultate

Salvare in format Excel

ATENȚIE! Aceasta funcționalitate necesită cunoștințe avansate de Excel Pivot Table, este destinată uzului profesional. Atenție la liniile cu TOTAL atunci când faceți agregarea după suma (SUM)


Salvare in format CSV (pentru Pivot Table/Chart in Excel)

ATENȚIE! Aceasta funcționalitate necesită cunoștințe avansate de Excel Pivot Table, este destinată uzului profesional. INS este responsabil pentru fișierul CSV în forma în care îl salvați. INS nu este responsabil pentru rezultate obținute din manipularea greșită a datelor

AGR101B - Suprafata fondului funciar dupa modul de folosinta, pe judete si localitati

Definitie	Fondul funciar - este constituit din terenurile de orice fel, indiferent de destinație, de titlul pe baza caruia sunt detinute sau de domeniul (public, privat, cooperatist, obștesc etc.) din care fac parte.
Periodicitate	Anuala

• Mediul inconjurator	Surse de date	Fondul funciar detalii
• Populatie	Metodologie	In anul 1992 datele privind suprafata tarii si a judetelor au fost modificate fata de anii anteriori, conform masuratorii efectuate de Ministerul Agriculturii si Dezvoltarii Rurale, prin organul sau de specialitate OCOTA, in colaborare cu Directia Topografica Militara. Noua masuratoare ia in considerare variatiile de relief fata de cea cea anterioara care se efectua la nivelul marii.
• Protectie sociala	Ultima actualizare	08-07-2015
• Publicatii de sinteza	Observatii	Numarul si denumirile localitatilor Romaniei sunt in concordanta cu impartirea administrativ - teritoriala revizuita in anul curent. Incepand cu anul 2010 se urmaresc si: - forma de proprietate privata; - categoriile de terenuri : terenuri neagricole total; paduri si alta vegetatie forestiera; ocupata cu ape, balti; ocupata cu constructii; cai de comunicatii si cai ferate; terenuri degradate si neproductive.
• Revista Romana de Statistica	Persoana responsabila	Tomulescu V. Maria Gabriela, e-mail: gabriela.tomulescu@insse.ro, tel. 0213177796
• Sanatate, invatamant, cultura		
• Silvicultura		
• Societatea informationala		
• Statistica intreprinderilor		
• Statistica teritoriala		
• Transport		
• Turism		
• Venituri, castiguri, consum		
<input type="checkbox"/> Abonare la newsletter		
<p>Click aici pentru a va abona la newsletter-ul INS.</p>		



Proiect finanțat de
Uniunea Europeană

© 1998-2016 Institutul Național de Statistică

Reproducerea conținutului acestui website, integral sau parțial, în formă originală sau modificată, precum și stocarea într-un sistem de regăsire sau transmiterea sub orice formă și prin orice mijloace sunt interzise fără autorizarea scrisă a Institutului Național de Statistică.

Utilizarea conținutului acestui website, cu titlu explicativ, în articole, studii, cărți este autorizată numai cu indicarea clară și precisă a sursei.

Maria Gabriela Tomulescu

CONFIRMARE CU
ORIGINALUL

Maria Gabriela Tomulescu



INSTITUTUL NAȚIONAL DE STATISTICĂ

Bd. Libertății 16, București Sector 5, ROMÂNIA

Fax:

+4021 312 4875 / 318 1851 / 318 1873 romstat@insse.ro

Diseminare: Tel. 317 7770; Fax: 318 1874; datestat@insse.ro

Romana | English

 Dna. diculescu
bine ati venit!

Contul meu

Cumparaturile mele

Logout

 TEMPO-Online
Serii de timp

Interogare TEMPO-Online

Informatii TEMPO-Online

Termeni de utilizare

Cautare TEMPO-Online

 Baza de date IPC
Indicele preturilor de consum

IPC - Anual

IPC - Lunar

 Publicatii statistice INS
Trimite comanda online

Despre catalogul de publicatii

Comanda dumneavoastra

Categorii

- Agricultura
- Comert international
- Constructii, locuinte
- Forta de munca

TEMPO - HOME >>> AGRICULTURA >>> AGR101B - Selectie criterii >>> Rezultate

Rezultatele cautarii - Suprafata fondului funciar dupa modul de folosinta, pe judete si localitati

Modul de folosinta pentru suprafata agricola	Forme de proprietate	Judete	Localitati	Ani
				Anul 2014
				UM: Ha
				Hectare
Total	Total	Ifov	101902 CIOLPANI	4155

Legenda: '.' - date lipsa; 'c' - date confidentiale; 9999,00 - normal - date definitive; **9999,00 - ingrosat subliniat** - date semidefinite; **9999,00 - ingrosat** - date revizuite; 9999,00 - subliniat - date provizorii

Imprimare rezultate

Salvare in format Excel


ATENTIE! Aceasta functionalitate necesita cunostinte avansate de Excel Pivot Table, este destinata uzului profesional. Atentie la liniile cu TOTAL atunci cand faceti agregarea dupa suma (SUM)


Salvare in format CSV (pentru Pivot Table/Chart in Excel)

ATENTIE! Aceasta functionalitate necesita cunostinte avansate de Excel Pivot Table, este destinata uzului profesional. INS este responsabil pentru fisierul CSV in forma in care il salvati. INS nu este responsabil pentru rezultate obtinute din manipularea gresita a datelor

AGR101B - Suprafata fondului funciar dupa modul de folosinta, pe judete si localitati

Definitie	Fondul funciar - este constituit din terenurile de orice fel, indiferent de destinatie, de titlul pe baza caruia sunt detinute sau de domeniul (public, privat, cooperatist, obstesc etc.) din care fac parte.
Periodicitate	Anuala
Surse de date	Fondul funciar detalii
Metodologie	In anul 1992 datele privind suprafata tarii si a judetelor au fost modificate fata de anii anteriori, conform masuratorii efectuate de Ministerul Agriculturii si Dezvoltarii Rurale, prin organul sau de specialitate OCOTA, in colaborare cu Directia Topografica Militara. Noua masuratoare ia in considerare variatii de relief fata de cea cea anterioara care se efectua la nivelul marii.
Ultima actualizare	08-07-2015

<ul style="list-style-type: none"> · Mediul inconjurator · Populatie · Protectie sociala · Publicatii de sinteza · Revista Romana de Statistica · Sanatate, invatamant,cultura · Silvicultura · Societatea informationala · Statistica intreprinderilor · Statistica teritoriala · Transport · Turism · Venituri, castiguri, consum 	<p>Observatii</p> <p>Numarul si denumirile localitatilor Romaniei sunt in concordanta cu impartirea administrativ - teritoriala revizuita in anul curent. Incepand cu anul 2010 se urmaresc si: - forma de proprietate privata; - categoriile de terenuri : terenuri neagricole total; paduri si alta vegetatie forestiera; ocupata cu ape, balti; ocupata cu constructii; cai de comunicatii si cai ferate; terenuri degradate si neproductive.</p>
<p>Persoana responsabila</p>	<p>Tomulescu V. Maria Gabriela, e-mail: gabriela.tomulescu@insse.ro, tel. 0213177796</p>
<p> Abonare la newsletter</p> <p>Click aici pentru a va abona la newsletter-ul INS.</p>	



Proiect finanțat de
Uniunea Europeană

© 1998-2016 Institutul Național de Statistică

Reproducerea conținutului acestui website, integral sau parțial, în formă originală sau modificată, precum și stocarea într-un sistem de regăsire sau transmiterea sub orice formă și prin orice mijloace sunt interzise fără autorizarea scrisă a Institutului Național de Statistică.

Utilizarea conținutului acestui website, cu titlu explicativ, în articole, studii, cărți este autorizată numai cu indicarea clară și precisă a sursei.

Handwritten signature

Handwritten signature



INSTITUTUL NAȚIONAL DE STATISTICĂ

Bd. Libertății 16, București Sector 5, ROMÂNIA

Fax:

+4021 312 4875 / 318 1851 / 318 1873 romstat@insse.ro

Diseminare: Tel. 317 7770; Fax: 318 1874; datestat@insse.ro

Romana | English

 Dna. diculescu
bine ati venit!

Contul meu

Cumparaturile mele

Logout

 TEMPO-Online
Serii de timp

Interogare TEMPO-Online

Informatii TEMPO-Online

Termeni de utilizare

Cautare TEMPO-Online

 Baza de date IPC
Indicele preturilor de consum

IPC - Anual

IPC - Lunar

 Publicatii statistice INS
Trimite comanda online

Despre catalogul de publicatii

Comanda dumneavoastra

Categorii

- Agricultura
- Comert international
- Constructii, locuinte
- Forta de munca

TEMPO - HOME >>> AGRICULTURA >>> AGR101B - Selectie criterii >>> Rezultate

Rezultatele cautarii - Suprafata fondului funciar dupa modul de folosinta, pe judete si localitati

Modul de folosinta pentru suprafata agricola	Forme de proprietate	Judete	Localitati	Ani
				Anul 2014
				UM: Ha
				Hectare
Total	Total	Prahova	134559 POIENARII BURCHII	4902

Legenda: '!' - date lipsa; 'c' - date confidentiale; 9999,00 - normal - date definitive; 9999,00 - ingrosat subliniat - date semidefinite; 9999,00 - ingrosat - date revizuite; 9999,00 - subliniat - date provizorii

Imprimare rezultate

Salvare in format Excel


ATENTIE! Aceasta functionalitate necesita cunostinte avansate de Excel Pivot Table, este destinata uzului profesional. Atentie la liniile cu TOTAL atunci cand faceti agregarea dupa suma (SUM)

Salvare in format CSV (pentru Pivot Table/Chart in Excel)

ATENTIE! Aceasta functionalitate necesita cunostinte avansate de Excel Pivot Table, este destinata uzului profesional. INS este responsabil pentru fisierul CSV in forma in care il salvati. INS nu este reponsabil pentru rezultate obtinute din manipularea gresita a datelor

AGR101B - Suprafata fondului funciar dupa modul de folosinta, pe judete si localitati

Definitie	Fondul funciar - este constituit din terenurile de orice fel, indiferent de destinatie, de titlul pe baza caruia sunt detinute sau de domeniul (public, privat, cooperatist, obstesc etc.) din care fac parte.
Periodicitate	Anuala
Surse de date	Fondul funciar detalii
Metodologie	In anul 1992 datele privind suprafata tarii si a judetelor au fost modificate fata de anii anteriori, conform masuratorii efectuate de Ministerul Agriculturii si Dezvoltarii Rurale, prin organul sau de specialitate OCOTA, in colaborare cu Directia Topografica Militara. Noua masuratoare ia in considerare variatiile de relief fata de cea cea anterioara care se efectua la nivelul marii.
Ultima actualizare	08-07-2015

· Mediul inconjurator
· Populatie
· Protectie sociala
· Publicatii de sinteza
· Revista Romana de Statistica
· Sanatate, invatamant, cultura
· Silvicultura
· Societatea informationala
· Statistica intreprinderilor
· Statistica teritoriala
· Transport
· Turism
· Venituri, castiguri, consum
 Abonare la newsletter
Click aici pentru a va abona la newsletter-ul INS.

Observatii


Numarul si denumirile localitatilor Romaniei sunt in concordanta cu impartirea administrativ - teritoriala revizuita in anul curent.

Incepand cu anul 2010 se urmaresc si:

- forma de proprietate privata;
- categoriile de terenuri : terenuri neagricole total; paduri si alta vegetatie forestiera; ocupata cu ape, balti; ocupata cu constructii; cai de comunicatii si cai ferate; terenuri degradate si neproductive.

Persoana responsabila

Tomulescu V. Maria Gabriela, e-mail: gabriela.tomulescu@insse.ro, tel. 0213177796




Proiect finanțat de
Uniunea Europeană

© 1998-2016 Institutul Național de Statistică

Reproducerea conținutului acestui website, integral sau parțial, în formă originală sau modificată, precum și stocarea într-un sistem de regăsire sau transmiterea sub orice formă și prin orice mijloace sunt interzise fără autorizarea scrisă a Institutului Național de Statistică.

Utilizarea conținutului acestui website, cu titlu explicativ, în articole, studii, cărți este autorizată numai cu indicarea clară și precisă a sursei.



Handwritten signature and date 16/3

Tabel 1-Ocuparea terenurilor

Rezultatele cautarii - Suprafata fondului funciar dupa modul de folosinta, pe judete si localitati										
Modul de folosinta pentru suprafata agricola	Butimanu	Cojasca	Cornesti	Finta	Niculesti	Crevedia	Poienarii Burchii	Ciolpani	Total	% din total
	Anul 2014, UM: ha									
Total	4718	2586	6629	4922	2686	5278	4902	4155	35876	100
Agricola	3895	2279	5298	3232	2057	4468	4319	2050	27598	76.93%
Arabila	3651	2175	4982	2791	1918	4389	3995	1930	25831	72.00%
Pasuni	241	97	310	221	128	2	298	93	1390	3.87%
finete	0	0	0	178					178	0.50%
Vii si pepiniere viticole	2	4	4	3	10	27	25	19	94	0.26%
Livezi si pepiniere pomicole	1	3	2	39	1	50	1	8	105	30.00%
Terenuri neagricole total	823	307	1331	1690	629	810	583	2105	8278	23.07%
Paduri si alta vegetatie forestiera	176	43	337	1123	301	38	70	1526	3614	10.07%
Ocupata cu ape, balti	323	92	520	321	43	386	142	147	1974	5.50%
Ocupata cu constructii	230	126	348	148	223	270	220	328	1893	5.28%
Cai de comunicatii si cai ferate	81	45	116	92	62	108	101	91	696	1.94%
Terenuri degradate si neproductive	13	1	10	6	0	8	50	13	101	0.28%

© 1998 - 2016 INSTITUTUL NATIONAL DE STATISTICA- Prelucrare proprie

Handwritten signature and initials

Dna. dicitescu
bine ati venit!

Contul meu

Compararile mele

Logout

TEMPO-Online
Sed de timp

Interogare TEMPO-Online

Informatii TEMPO-Online

Termeni de utilizare

Cautare TEMPO-Online

Baza de date IPC
Indicele preturilor de consum

IPC - Anual

IPC - Lunar

Publicatii statistice INS
Trimite comanda online

Despre catalogul de publicatii

Comanda dumneavoastra

Categorii

Agricultura

Comert international

Constructii, incalzire

Fora de munca

Mediul inconjurator

Populatie

Proiecte si studii

TEMPO - HOME >>> AGRICULTURA >>> AGR101B - Selectie criterii >>> Rezultate

Rezultatele cautarii - Suprafata fondului funciar dupa modul de folosinta, pe judete si localitati

Modul de folosinta pentru suprafata agricola	Forme de proprietate	Judete	Localitati	Ani
				Anul 2014
				UM: Ha
				Hectare
Total	Total	Dambovita	101564 BUTIMANU	4718
Agricole	Total	Dambovita	101564 BUTIMANU	3895
Arabile	Total	Dambovita	101564 BUTIMANU	2651
Pasuni	Total	Dambovita	101564 BUTIMANU	241
Vii si pepiniera viticole	Total	Dambovita	101564 BUTIMANU	2
Livesti si pepiniera pomicele	Total	Dambovita	101564 BUTIMANU	1
Terenuri nes agricole total	Total	Dambovita	101564 BUTIMANU	823
Paduri si alta vegetatie forestiera	Total	Dambovita	101564 BUTIMANU	175
Ocupate cu ape, balti	Total	Dambovita	101564 BUTIMANU	223
Ocupate cu constructii	Total	Dambovita	101564 BUTIMANU	230
Cai de comunitatii si cai ferate	Total	Dambovita	101564 BUTIMANU	81
Terenuri degradate si neproductive	Total	Dambovita	101564 BUTIMANU	13

Legenda: * - date faza; ^ - date confidentiale; 9999,00 - normal - date definitive; 9999,00 - ingrosat subliniat - date semidefinite; 9999,00 - ingrosat - date revizuite; 9999,00 - subliniat - date previzorii

Imprimare rezultate

Salvare in format Excel

ATENȚIE! Aceasta funcționalitate necesită cunoștințe avansate de Excel Pivot Table, este destinată uzului profesional. Atenție la filtrele cu TOTAL atunci când faceți agregarea după sume (SUM)

Salvare in format CSV (pentru Pivot Table/Chart in Excel)

ATENȚIE! Aceasta funcționalitate necesită cunoștințe avansate de Excel Pivot Table, este destinată uzului profesional. INS este responsabil pentru formatul CSV în forma în care îl salvăți. INS nu este responsabil pentru rezultate obținute din manipulari greșite a datelor

AGR101B - Suprafata fondului funciar dupa modul de folosinta, pe judete si localitati

Definitie: Fondul funciar - este constituit din terenurile de orice fel, indiferent de destinație, de terenuri pe baza cărora sunt deținute sau de domeniul public, privat, cooperativ, etc. terenuri care fac parte...

Periodicitate: Anual

COMANDA SI
OTORNA SI

[Signature]

INSTITUTUL NATIONAL DE STATISTICA
 Bulevardul 15, Bucuresti, Sector 5, Romania
 Tel: +4021 24875 12345678 91011121314151617181920
 Fax: +4021 24875 234567891011121314151617181920
 E-mail: insse@insse.ro office@insse.ro webmaster@insse.ro

Dr. dr. Irina Ionescu
 Director General

Contul meu

Cumparaturile mele

Logout

TEMPO-Online
 Serii de timp

Introgare TEMPO-Online

Informatii TEMPO-Online

Termeni de utilizare

Cautare TEMPO-Online

Baza de date IPC
 Indicele preturilor de consum

IPC - Anual

IPC - Lunar

Publicatii statistice INS
 Trimite comanda online

Despre catalogul de publicatii

Comanda summevoastra

Categorii

Agricultura

Comert international

Constructii, locuinte

Fora de munca

Mediul inconjurator

Populatie

Protectie sociala

TEMPO - HOME >>> AGRICULTURA >>> AGR101B - Selectie criterii >>> Rezultate

Rezultatele cautării - Suprafata fondului funciar, dupa modul de folosinta, pe judete si localitati

Modul de folosinta pentru suprafata agricola	Forme de proprietate	Judete	Localitati	Ani Anul 2014 UM: Ha Hectare
Total	Total	Dambovita	66697 COIASCA	1586
Agricola	Total	Dambovita	66697 COIASCA	2175
Arabil	Total	Dambovita	66697 COIASCA	2175
Pasuni	Total	Dambovita	66697 COIASCA	97
Vii si pepiniera viticola	Total	Dambovita	66697 COIASCA	6
Livesti si pepiniera pomicola	Total	Dambovita	66697 COIASCA	3
Terenuri agricole totale	Total	Dambovita	66697 COIASCA	367
Paduri si alta vegetatie forestiera	Total	Dambovita	66697 COIASCA	43
Ocupate cu apa, balti	Total	Dambovita	66697 COIASCA	92
Ocupate cu constructii	Total	Dambovita	66697 COIASCA	115
Cai de comunicatii si cai ferate	Total	Dambovita	66697 COIASCA	45
Terenuri degradate si neproductive	Total	Dambovita	66697 COIASCA	1

Legenda: > - date lipsa; < - date confidentiale; 9999.00 - normal - date definitive; 9999.00 - ingrosat subliniat - date semidefinite; 9999.00 - ingrosat - date revizuite; 9999.00 - subliniat - date provizorii

Imprimare rezultate

Salvare in format Excel

ATENȚIE! Această funcționalitate necesită cunoștințe avansate de Excel Pivot Table, este destinată uzului profesional. Atenția la formule cu TOTAL atunci când faceți agregarea după suma (SUM)

Salvare in format CSV (pentru Pivot Table/Chart in Excel)

ATENȚIE! Această funcționalitate necesită cunoștințe avansate de Excel Pivot Table, este destinată uzului profesional. INS este responsabil pentru fișierul CSV în forma în care îl salvati. INS nu este responsabil pentru rezultate obținute din manipularea greșită a datelor

AGR101B - Suprafata fondului funciar, dupa modul de folosinta, pe judete si localitati

Definiție: Fondul funciar - este constituit din terenurile de orice fel, indiferent de destinație, de titlu pe baza cărora sunt deținute sau de domeniul public (L. proprietate, obiectiv etc.) din care fac parte.

Periodicitate: Anual

CONFIRMARE
 ORIGINALA

INSTITUTUL NATIONAL DE STATISTICA
 Str. Libertatii 16, Bucuresti, Romania
 Tel: +40 21 312 22 00 Fax: +40 21 312 22 01
 E-mail: statistici@insse.ro comunicatii@insse.ro

Contul meu
 Dă-mă din căsuța
 bătăi ai venit!

Compararile mele

Logout

TEMPO-Online
 Serii de timp

Interogare TEMPO-Online

Informatii TEMPO-Online

Termeni de utilizare

Cautare TEMPO-Online

Baza de date IPC
 Indicele preturilor de consum

IPC - Anual

IPC - Lunar

Publicatii statistice INS
 Trimite comanda online

Despre catalogul de publicatii

Comanda dumneavoastra

Categorii:

- Agricultura
- Comert international
- Constructii, locuinte
- Forța de munca
- Mediul inconjurator
- Populatie
- Protectie sociala

TEMPO - HOME >>> AGRICULTURA >>> AGR101B - Selectie criterii >>> Rezultate

Rezultatele cauterii - Suprafata fondului funciar dupa modul de folosinta, pe judete si localitati

Modul de folosinta pentru suprafata agricola	Forme de proprietate	Judete	Localitati	Ani	
				Anul 2014	UM: Ha
Total	Total	Dambovita	67014 CORNESTI		6629
Agriculta	Total	Dambovita	67014 CORNESTI		5238
Arabila	Total	Dambovita	67014 CORNESTI		4982
Pasuni	Total	Dambovita	67014 CORNESTI		310
Vii si pepinieri viticole	Total	Dambovita	67014 CORNESTI		6
Livazi si pepinieri pomicole	Total	Dambovita	67014 CORNESTI		2
Terenuri agricole totale	Total	Dambovita	67014 CORNESTI		1321
Paduri si alte vegetatii forestiere	Total	Dambovita	67014 CORNESTI		337
Ocupata cu ape, balti	Total	Dambovita	67014 CORNESTI		525
Ocupata cu constructii	Total	Dambovita	67014 CORNESTI		248
Cai de comunicatii si ca ferate	Total	Dambovita	67014 CORNESTI		116
Terenuri degradate si reproductive	Total	Dambovita	67014 CORNESTI		19

Legenda: * - date lipsa; ? - date confidentiale; 9999.00 - normal - date defunctive; **9999.00 - ingrosat subliniat** - date semidefinitive; 9999.00 - ingrosat - date revizuite; 9999.00 - subliniat - date previzorii

Imprimare rezultate
 Salva in format Excel

ATENȚIE! Aceasta funcționalitate necesită cunoștințe avansate de Excel Pivot Table, este destinată uzului profesional. Atenție la simbolul TOTAL, atunci când faceți agregarea după sume (SUM).

Salva in format CSV (pentru Pivot Table/Chart in Excel)
ATENȚIE! Aceasta funcționalitate necesită cunoștințe avansate de Excel Pivot Table, este destinată uzului profesional. INS este responsabil pentru fișierul CSV în forma în care îl salvăm. INS nu este responsabil pentru rezultate obținute din manipulara greșită a datelor.

AGR101B - Suprafata fondului funciar dupa modul de folosinta, pe judete si localitati

Definitie	Fondul funciar - este compus din terenurile de orice fel, indiferent de destinație, de teren pe baza cărora sunt delimitate sau deținute (de către persoana fizică, privat, cooperativ, obștească etc.) din care face parte.
Periodicitate	Anual

Stampa: STATISTICA CU DATE DE BAZA
 Semnatura: [Handwritten Signature]
 Data: [Handwritten Date]

- Dns. discutăcu bine ai veni!
- Contul meu
- Comparațiile mele
- Logout
- TEMPO-Online
Serii de timp
- Interogare TEMPO-Online
- Informații TEMPO-Online
- Termeni de utilizare
- Căutare TEMPO-Online
- Baze de date IPC
Indicele prețurilor de consum
- IPC - Anual
- IPC - Lunar
- Publicații statistice INS
Trimite comanda online
- Despre catalogul de publicații
- Comanda dumneavoastră
- Categorii
- Agricultura
- Comert internațional
- Construcții, locuințe
- Forța de muncă
- Mediul înconjurător
- Populație
- Protecție socială

TEMPO - HOME >>> AGRICULTURA >>> AGR1018 - Selecție criterii >>> Rezultate

Rezultatele căutării - Suprafața fondului funciar după modul de folosință, pe județe și localități

Modul de folosință pentru suprafața agricolă	Forme de proprietate	Județe	Localități	Ani	
				Anul 2014	UMi Ha Hectare
Total	Total	Dâmbovița	102286 CREVEDIA		5278
Agricultură	Total	Dâmbovița	102286 CREVEDIA		4458
Arabilă	Total	Dâmbovița	102286 CREVEDIA		4289
Pășuni	Total	Dâmbovița	102286 CREVEDIA		2
Vii și pepiniere viticole	Total	Dâmbovița	102286 CREVEDIA		27
Livizi și pepiniere pomicele	Total	Dâmbovița	102286 CREVEDIA		50
Terenuri neagricole totale	Total	Dâmbovița	102286 CREVEDIA		810
Păduri și alta vegetație forestieră	Total	Dâmbovița	102286 CREVEDIA		38
Ocupate cu ape, bălți	Total	Dâmbovița	102286 CREVEDIA		338
Ocupate cu construcții	Total	Dâmbovița	102286 CREVEDIA		270
Căi de comunicații și căi ferate	Total	Dâmbovița	102286 CREVEDIA		108
Terenuri degradate și nereproductive	Total	Dâmbovița	102286 CREVEDIA		8

Legenda: * - date loss; ^ - date confidence; 9999,00 - normal - date definitive; 9999,00 - îngrozit subliniat - date semidefinite; 9999,00 - îngrozit - date revizuite; 0000,00 - subliniat - date previziuni

Imprimare rezultate
 Salvați în format Excel

ATENȚIE! Această funcționalitate necesită cunoștințe avansate de Excel Pivot Table, este destinată uzului profesional. Atenția se acordă cu TOTAL atunci când faceți agregarea după suma (SUM)

Salvați în format CSV (pentru Pivot Table/Chart în Excel)

ATENȚIE! Această funcționalitate necesită cunoștințe avansate de Excel Pivot Table, este destinată uzului profesional. INS este responsabil pentru fișierul CSV în forma în care îl salvați. INS nu este responsabil pentru rezultata obținută din manipularea greșită a datelor

AGR1018 - Suprafața fondului funciar după modul de folosință, pe județe și localități

Definiție: Fondul funciar - date extrase din terenurile de agricultură, indiferent de destinație, de tipul pe baza cărora sunt datele sau de destinație (agricol, privat, cooperativă, etc.) din care face parte.

Periodicitate: Anuală

CONFIRMARE CU
 SIGILUL
 [Handwritten signatures and stamps]

Publicatii statistice INS
Trimiti comanda online
Deplin catalogul de publicatii
Comanda dumneavoastra
Categorii
Agricultura
Comerc international
Constructii, locuinte
Poarta de munca
Medii informatice
Populatie
Proiecte sociale

Modul de folosinta pentru suprafata agricola

Forma de proprietate

Judee

Localitati

Ani

Anul 2014

UM: Ha

Metare

Agriola	Total	Dambovită	104387 NICULESTI
2554			
2057	Total	Dambovită	104387 NICULESTI
1918	Total	Dambovită	104387 NICULESTI
125	Total	Dambovită	104387 NICULESTI
10	Total	Dambovită	104387 NICULESTI
529	Total	Dambovită	104387 NICULESTI
301	Total	Dambovită	104387 NICULESTI
43	Total	Dambovită	104387 NICULESTI
221	Total	Dambovită	104387 NICULESTI
52	Total	Dambovită	104387 NICULESTI

ATENTIE! Acesta functiunare necesita cunoschinta evanata de Excel Pivot Table, exia destinaa uzulu profesional.

Atenaa la interfaa cu TOTAL atunci cand faceti agregarea dupa suma (SUM)

Masurarea in format GSV (pentru Pivot Table/Chart in Excel)

ATENTIE! Acesta functiunare necesita cunoschinta evanata de Excel Pivot Table, exia destinaa uzulu profesional.

INS este responsabilu pentru format GSV in forma in care a salvatu. INS nu este responsabilu pentru rezultate obtinute din manipularia gresea a datelor.

AGRIOLA - Suprafata fondului funciar dupa modalitate de folosinta, pe judee si localitati

CONFIRM CU ORIGINALUL

85

[Dna. diclescu Diana Mirela](#)
[Contul meu](#)
[Compararile mele](#)
[Logout](#)

[TEMPO-Online](#)
[Serii de timp](#)
[Interogare TEMPO-Online](#)
[Informatii TEMPO-Online](#)
[Termeni de utilizare](#)
[Cautare TEMPO-Online](#)

[Baza de date IPC](#)
[Indicele preturilor de consum](#)
[IPC - Anual](#)
[IPC - Lunar](#)

[Publicatii statistice INS](#)
[Trimitere comanda online](#)
[Despre catalogul de publicatii](#)
[Comanda dumneavoastra](#)

Categorii
[Agricultura](#)
[Comert international](#)
[Constructii, locuinte](#)
[Fora de munca](#)
[Mediul inconjurator](#)
[Populatie](#)
[Protectie sociala](#)

TEMPO - HOME >>> AGRICULTURA >>> AGR1018 - Selectie criterii >>> Rezultate

Rezultate cautari - Suprafata fondului funciar dupa modul de folosinta, pe judete si localitati

Modul de folosinta pentru suprafata agricola	Forme de proprietate	Judet	Localitati	Ani	
				Anul 2014	UM. Ha
				Hectare	
Total	Total	Ifov	101902 CIOLPANI		4155
Agricole	Total	Ifov	101902 CIOLPANI		2050
Arabile	Total	Ifov	101902 CIOLPANI		1530
Pasuni	Total	Ifov	101902 CIOLPANI		93
Vii si pepinieri viticole	Total	Ifov	101902 CIOLPANI		19
Livesti si pepinieri pomoloare	Total	Ifov	101902 CIOLPANI		5
Terenuri neagricole total	Total	Ifov	101902 CIOLPANI		2105
Pasuni si alta vegetatie ierstiara	Total	Ifov	101902 CIOLPANI		1525
Ocupate cu ape, balli	Total	Ifov	101902 CIOLPANI		147
Ocupate cu constructii	Total	Ifov	101902 CIOLPANI		218
Cai de comunitati si cai ferate	Total	Ifov	101902 CIOLPANI		51
Terenuri degradate si neproductive	Total	Ifov	101902 CIOLPANI		12

Legenda: '1' - date lipsa; '2' - date confidențiale; 9999,00 - normal - date definitive; 9999,00 - ingrosat - date revizuite; 9999,00 - dublata; - date provizorii

[Imprimare rezultate](#)
[Salvare in format Excel](#)

ATENȚIE! Aceasta funcționalitate necesită cunoștințe avansate de Excel Pivot Table, este destinată uzului profesional.
 Atenție la formule cu TOTAL, atunci când facem agregarea după suma (SUM)

[Salvare in format CSV \(pentru Pivot Table/Chart in Excel\)](#)
ATENȚIE! Aceasta funcționalitate necesită cunoștințe avansate de Excel Pivot Table, este destinată uzului profesional.
 INS este responsabil pentru fișierul CSV în format în care îl salvati. INS nu este responsabil pentru rezultate obținute din manipulari greșite a datelor

AGR1018 - Suprafata fondului funciar dupa modul de folosinta, pe judete si localitati

Definiție: Fondul funciar - este constituit din terenurile de orice fel, indiferent de destinație, de obicei pe baza rapoartelor de teren sau de terenuri (proprietate privată, cooperativă, obștească etc.) din care fac parte.
Periodicitate: Anual

COMANDA CU ORIGINALUL

[Handwritten signature]

[Handwritten signature]

INSTITUTUL NAȚIONAL DE STATISTICĂ
 Str. Libertății 16, București, România
 Tel: +4021 312 4022 / 312 4162 / 312 4172 Fax: +4021 312 4162
 E-mail: insse@insse.ro

DRN Arcușacu
 Bine ai venit!

Contul meu

Cumpărăturile mele

Logout

TEMPO-Online
 Serii de timp

Interogări TEMPO-Online

Informații TEMPO-Online

Termeni de utilizare

Căutare TEMPO-Online

Baze de date IPC
 Indicii prețurilor de consum

IPC - Anual

IPC - Lunar

Publicații statistice INS
 Trimite comanda online

Despre catalogul de publicații

Comanda dumneavoastră

Categorii

- Agricultura
- Comert internațional
- Construcții, încălzire
- Forță de muncă
- Mediul înconjurător
- Populație
- Protecție socială

TEMPO - HOME >>> AGRICULTURA >>> AGR101B - Selecție criterii >>> Rezultate

Rezultate de esuturi - Suprafața fondului funciar după modul de folosință, pe județe și localități

Modul de folosință pentru suprafața agricolă	Forma de proprietate	Județe	Localități	Anul Anul 2014 UM: Hg Hectare
Total	Total	Prahova	134559 POIENARIII BURCHII	4902
Agricultură	Total	Prahova	134559 POIENARIII BURCHII	4319
Arbore	Total	Prahova	134559 POIENARIII BURCHII	3995
Pășuni	Total	Prahova	134559 POIENARIII BURCHII	286
Vii și pepiniere viticole	Total	Prahova	134559 POIENARIII BURCHII	25
Livaci și pepiniere pomicele	Total	Prahova	134559 POIENARIII BURCHII	1
Terenuri neagricole totale	Total	Prahova	134559 POIENARIII BURCHII	583
Păduri și altă vegetație forestieră	Total	Prahova	134559 POIENARIII BURCHII	70
Ocupate cu apă, băii	Total	Prahova	134559 POIENARIII BURCHII	142
Ocupate cu construcții	Total	Prahova	134559 POIENARIII BURCHII	230
Căi de comunicații și căi ferate	Total	Prahova	134559 POIENARIII BURCHII	101
Terenuri degradate și neproductive	Total	Prahova	134559 POIENARIII BURCHII	50

Legenda: * - date lipsă; 2 - date confidențiale; 9999,00 - nominal - date de referință; 9999,00 - înzestrat subliniat - date semnificative; 9999,00 - înzestrat - date revizuite; 9999,00 - subliniat - date previzibile

Imprimare rezultate

Salvare în format Excel

ATENȚIE! Amasa funcționalitate necesită cunoștințe avansate de Excel Pivot Table, este destinată uzului profesional.
 Atenție la fișiere cu TOTAL atunci când faceți agregarea după sumă (SUM)

Salvare în format CSV (pentru Pivot Table/Chart în Excel)

ATENȚIE! Amasa funcționalitate necesită cunoștințe avansate de Excel Pivot Table, este destinată uzului profesional.
 INS este responsabil pentru fișierul CSV în forma în care îl salvăm. INS nu este responsabil pentru rezultate obținute din manipularea greșită a datelor

AGR101B - Suprafața fondului funciar după modul de folosință, pe județe și localități

Definiție: Fondul funciar - este constituit din terenurile de orice fel, indiferent de destinație, de obicei pe baza cărții sunt detinute sau de domeniul (stat, proprietate cooperatistă, obștească etc.) din care face parte.

Periodicitate: Anual

CONFIRMARE
 100

Tabel 2- Situatia exploatațiilor agricole

Codul SIRUTA	Localitate	Total exploatații agricole*	Exploatații agricole cu suprafața agricolă utilizată și efective de animale	Exploatații agricole numai cu suprafața agricolă utilizată	Exploatații agricole numai cu efective de animale
101564	Butimanu	952	860	89	3
66697	Cojasca	1089	697	338	54
67014	Cornesti	2887	2412	441	34
102286	Crevedia	1590	1087	433	70
67470	Finta	1294	1184	99	11
104387	Niculesti	1244	557	229	458
134559	Poienarii Burchii	1835	1529	149	157
101902	Ciolpani	1112	731	308	73
	TOTAL	12003	9057	2086	860
	%	100%	75%	23%	9%

Sursa: Recensământul general agricol 2010-rezultate definitive

*)Numărul total al exploatațiilor agricole include și numărul exploatațiilor agricole fără suprafață agricolă utilizată și fără efective de animale (ex.: ciupercăriile).

Localitate	Exploatații agricole pe clase de marime										total nr exploatații
	0-0,5 ha	0,5-1 ha	1-2 ha	2-5 ha	5-10 ha	10-20ha	20-30 ha	30-50 ha	50-100 ha	peste 100ha	
Butimanu	140	110	130	78	8	3	6	6	0	4	485
Cojasca	215	220	253	196	20	3	2	5	0	1	915
Cornesti	322	563	934	717	77	13	4	3	0	1	2634
Crevedia	288	328	306	165	21	17	1	7	4	4	1141
Finta	139	271	472	340	26	4	0	1	0	0	1253
Niculesti	271	154	148	86	19	10	4	1	2	1	696
total	1375	1646	2243	1582	171	50	17	23	6	11	7124
%	19.30%	23.10%	31.49%	22.21%	2.40%	0.70%	0.24%	0.32%	0.08%	0.15%	100.00%

Sursa: Recensământul general agricol 2010-rezultate definitive

101

RECENSĂMÂNTUL GENERAL AGRICOL 2010

- REZULTATE DEFINITIVE -

Tabelul 1. Exploatații agricole (număr) care au utilizat suprafețe agricole și/ sau care au deținut efective de animale, pe localități

JUDEȚUL DÂMBOVIȚA PE MUNICIPII, ORAȘE ȘI COMUNE

Crt.	Județul/ Municipii, Orașe și Comune	Total exploatații agricole *) (număr)	Exploatații agricole cu suprafață agricolă utilizată și efective de animale	Exploatații agricole numai cu suprafață agricolă utilizată	Exploatații agricole numai cu efective de animale
1	2	3	4	5	6
	JUDEȚUL DÂMBOVIȚA	146084	103107	38005	4972
1	MUNICIPIUL TARGOVISTE	993	605	359	29
2	MUNICIPIUL MORENI	1622	869	740	13
3	ORAS FIENI	1345	834	493	18
4	ORAS GAESTI	1881	1562	303	16
5	ORAS PUCIOASA	2370	1613	687	70
6	ORAS RACARI	3047	2271	731	45
7	ORAS TITU	2021	1189	574	258
8	ANINOASA	2078	1340	685	53
9	BALENI	2293	1833	432	28
10	BARBULETU	1214	655	510	49
11	BEZDEAD	2656	1534	1058	64
12	BILCIURESTI	891	689	199	3
13	BRANESTI	1433	1037	375	21
14	BRANISTEA	1530	1234	261	35
15	BREZOAELI	1292	997	269	26
16	BUCIUMENI	2115	1269	665	181
17	BUCSANI	2327	1617	464	246
18	BUTIMANU	952	860	89	3
19	CANDESTI	1736	900	836	-
20	CIOCANESTI	1881	1298	581	2
21	COBIA	1252	834	416	2
22	COJASCA	1089	697	338	54
23	COMISANI	1745	1283	390	122
24	CONTESTI	2442	1561	842	39
25	CORBII MARI	2874	2532	315	27
26	CORNATELU	1327	782	526	19
27	CORNESTI	2887	2412	441	34
28	COSTESTII DIN VALE	1181	896	280	5
29	CRANGURILE	1460	870	545	45
30	CREVEDIA	1590	1087	433	70
31	DARMANESTI	1556	1190	346	20
32	DOBRA	1216	1041	172	3
33	DOICESTI	1470	833	447	190
34	DRAGODANA	2048	1577	378	93
35	DRAGOMIRESTI	2542	2032	472	38
36	FINTA	1294	1184	99	11
37	GLODENI	1772	1294	426	52
38	GURA FOII	889	664	216	9

Crt.	Județul/ Municipii, Orașe și Comune	Total exploatații agricole *) (număr)	Exploatații agricole cu suprafață agricolă utilizată și efective de animale	Exploatații agricole numai cu suprafață agricolă utilizată	Exploatații agricole numai cu efective de animale
1	2	3	4	5	6
39	GURA OCNITEI	2527	1954	312	261
40	GURA SUTHI	1621	1338	212	1
41	HULUBESTI	1538	842	696	59
42	I. L. CARAGIALE	2268	1749	277	242
43	IEDERA	1570	1008	507	26
44	LUCIENI	1136	820	290	118
45	LUDESTI	1827	1122	587	5
46	LUNGULETU	1841	1722	114	34
47	MALU CU FLORI	1280	861	385	24
48	MANESTI	1640	1287	329	120
49	MATASARU	1565	1310	135	2
50	MOGOSANI	1477	1272	203	143
51	MOROENI	1909	878	888	1
52	MORTENI	1195	870	324	7
53	MOTAIENI	940	505	428	458
54	NICULESTI	1244	557	229	20
55	NUCFI	1290	1069	201	1
56	OCNITA	1563	1299	263	67
57	ODOBESTI	1830	1298	465	25
58	PERSINARI	678	554	99	2
59	PETRESTI	1791	1496	293	2
60	PIETRARI	1317	938	377	66
61	PIETROSITA	829	553	210	3
62	POIANA	1285	1125	157	531
63	POTLOGI	2729	1730	468	14
64	PRODULESTI	1287	1004	269	5
65	PUCHENI	1011	565	441	1
66	RACIU	1019	846	172	-
67	RASCAETI	749	607	141	121
68	RAU ALB	881	484	397	50
69	RAZVAD	3009	2193	695	6
70	RUNCU	1536	1072	414	9
71	SALCIOARA	2028	1251	771	253
72	SELARU	1826	1408	409	123
73	SLOBOZIA MOARA	825	572	253	39
74	SOTANGA	2118	1775	220	37
75	TARTASESTI	2214	1171	1004	-
76	TATARANI	2004	1533	434	46
77	ULJESTI	1498	1214	284	38
78	ULMI	1478	1030	402	67
79	VACARESTI	1652	1253	361	8
80	VALEA LUNGA	2639	1595	977	1
81	VALEA MARE	879	703	168	2
82	VALENI-DIMBOVITA	1167	762	404	
83	VIRFURI	1203	733	468	

DIRECȚIA JUDEȚEANĂ DE STATISTICĂ PRAHOVA

E-mail: telec@prahova.ansse.ro

Crt.	Județul/ Municipii, Orașe și Comune	Total exploatații agricole *) (număr)	Exploatații agricole cu suprafață agricolă utilizată și efective de animale	Exploatații agricole numai cu suprafață agricolă utilizată	Exploatații agricole numai cu efective de animale
1	2	3	4	5	6
39	CIORANI	2128	1753	158	117
40	COCORASTII COLT	849	677	142	30
41	COCORASTII MISLIH	964	704	175	30
42	COLCEAG	1611	1192	97	22
43	CORNU	1654	586	1021	3
44	COSMINELE	903	463	437	52
45	DRAGANESTI	1604	1251	301	118
46	DRAJNA	2422	1306	998	3
47	DUMBRAVA	1181	1021	157	180
48	DUMBRAVESTI	1348	770	398	89
49	FANTANELE	993	523	381	606
50	FILIPESTII DE PADURE	2693	1751	336	251
51	FILIPESTII DE TARG	2181	1674	256	314
52	FLORESTI	1536	859	363	5
53	FULGA	1607	998	604	23
54	GHERGHITA	866	621	222	57
55	GORGOTA	1241	1091	93	1
56	GORNET	1190	881	308	35
57	GORNET-CRICOV	920	609	276	15
58	GURA VADULUI	1109	647	447	28
59	GURA VITIOAREI	1942	1258	656	30
60	IORDACHEANU	1935	1237	668	143
61	IZVOARELE	2612	1718	751	6
62	JUGURENI	703	272	425	-
63	LAPOS	647	503	144	-
64	LIPANESTI	1052	899	153	57
65	MAGURELE	1279	917	305	112
66	MAGURENI	1783	1530	141	675
67	MANECIU	3585	1891	1019	5
68	MANESTI	1091	986	100	9
69	OLARI	806	690	107	114
70	PACURETI	1039	665	260	174
71	PAULESTI	2158	1064	920	39
72	PLOPU	1118	541	538	27
73	PODENII NOI	1457	1178	252	210
74	POIANA CAMPINA	1293	468	615	157
75	POIENARIII BURCHII	1835	1529	149	31
76	POSESTI	1896	1211	654	8
77	PREDEAL-SARARI	1711	839	864	33
78	PROVITA DE JOS	1750	626	1091	42
79	PROVITA DE SUS	977	528	407	121
80	PUCHENII MARI	2546	2021	404	43
81	RAFOV	1462	1228	191	-
82	SALCIA	701	451	250	38
83	SALCIILE	1028	688	302	

RECENSĂMÂNTUL GENERAL AGRICOL 2010

- REZULTATE DEFINITIVE -

Tabelul 1. Exploatații agricole (număr) care au utilizat suprafețe agricole și/ sau care au deținut efective de animale, pe localități

JUDEȚUL ILFOV PE MUNICIPII, ORAȘE ȘI COMUNE

Crt.	Județul/ Municipii, Orașe și Comune	Total exploatații agricole *) (număr)	Exploatații agricole cu suprafață agricolă utilizată și efective de animale	Exploatații agricole numai cu suprafață agricolă utilizată	Exploatații agricole numai cu efective de animale
1	2	3	4	5	6
	JUDEȚUL ILFOV	32750	19956	9031	3758
1	ORAS BRAGADIRU	385	105	226	54
2	ORAS BUFTEA	468	261	138	69
3	ORAS CHITILA	578	345	40	193
4	ORAS MAGURELE	1084	803	199	82
5	ORAS OTOPENI	401	150	125	126
6	ORAS PANTELIMON	89	13	20	55
7	ORAS POPESTI LEORDENI	872	344	327	201
8	ORAS VOLUNTARI	51	1	1	49
9	1 DECEMBRIE	365	318	40	7
10	AFUMATI	737	402	292	43
11	BALOTESTI	546	246	263	37
12	BERCENI	667	502	108	55
13	BRANESTI	3604	1398	2178	28
14	CERNICA	989	439	22	528
15	CHIAJNA	146	49	18	79
16	CIOLPANI	1112	731	308	73
17	CIOROGARLA	463	135	66	262
18	CLINCENI	912	627	273	12
19	COPACENI	581	344	231	6
20	CORBEANCA	483	389	50	43
21	CORNETU	451	174	251	26
22	DARASTI-ILFOV	813	605	125	83
23	DASCALU	1344	1009	301	34
24	DOBROESTI	340	145	6	189
25	DOMNESTI	576	319	138	119
26	DRAGOMIRESTI-VALE	919	649	259	11
27	GANEASA	560	405	127	28
28	GLINA	314	198	32	84
29	GRADISTEA	914	662	227	25
30	GRUIU	1891	1404	369	117
31	JILAVA	1144	617	208	319
32	MOARA VLASIEI	1986	1299	488	199
33	MOGOSOAIA	188	49	32	107
34	NUCI	1203	897	301	5
35	PERIS	1243	976	220	47
36	PETRACHIOAIA	1029	700	285	44
37	SNAGOV	676	390	99	187
38	STEFANESTII DE JOS	348	185	100	63

6. Exploatații agricole (număr), pe clase de

106

Municipii, Orașe și Comune	Clase de mărime a						
	Sub 0,1	0,1 - 0,3	0,3 - 0,5	0,5 - 1	1-2	2-5	5-10
TOTAL JUDEȚ	6527	18567	9703	20274	22241	15994	1978
Municipiul Târgoviște	20	115	89	190	219	127	12
Municipiul Moreni	15	23	1	5	-	-	-
Oraș Fieni	4	3	-	-	-	-	-
Oraș Găești	61	274	217	393	239	100	9
Oraș Pucioasa	302	452	92	61	14	4	4
Oraș Răcari	41	291	165	574	617	398	45
Oraș Titu	31	199	150	460	427	183	40
Aninoasa	128	548	215	184	64	10	-
Băleni	3	131	101	423	705	613	71
Bărbulețu	6	94	41	33	5	-	-
Bezdead	111	230	34	4	2	-	1
Bilciurești	1	80	52	144	209	157	22
Brănești	193	321	64	25	11	-	-
Branîștea	63	153	106	402	442	189	17
Brezoaie	12	106	61	201	307	384	101
Buciumeni	352	58	4	1	1	-	-
Bucșani	20	224	144	557	597	362	19
Butimanu	7	78	55	110	130	78	8
Cândești	70	116	58	22	12	-	-
Ciocănești	23	177	173	368	396	265	17
Cobia	66	345	210	281	208	32	-
Cojasca	40	70	105	220	253	196	20
Comșani	29	141	152	422	477	262	26
Contești	40	408	244	539	512	269	26
Corbii Mari	30	194	136	486	686	553	54
Cornățelu	27	318	190	354	190	76	10
Cornești	16	161	145	563	934	717	77
Costeștii din Vale	4	98	81	225	303	203	20
Crângurile	23	154	128	303	321	270	33
Crevedia	19	154	117	328	306	163	21
Dărmănești	15	187	211	416	349	114	12
Dobra	5	124	92	305	347	224	15
Doicești	203	528	185	85	9	3	-
Dragodana	11	140	98	304	491	546	91
Dragomirești	80	471	315	559	400	171	27
Fînta	4	93	42	271	472	340	26
Glodeni	260	486	149	68	7	1	1
Gura Foii	4	103	83	240	275	123	8
Gura Ocnitei	40	353	241	550	269	69	3
Gura Șutii	7	86	52	278	377	471	44
Hulubești	118	404	211	324	214	95	8
I. L. Caragiale	135	500	258	339	146	32	8
Iedera	242	482	163	52	2	1	-
Lucieni	25	177	139	270	238	107	8

mărime a terenului arabil, pe localități

terenului arabil (hectare)					TOTAL	Municipii, Orașe și Comune
10-20	20 - 30	30 - 50	50 - 100	Peste 100		
523	125	118	92	70	96212	TOTAL JUDEȚ
7	2	-	1	-	782	Municipiul Târgoviște
-	-	-	-	-	44	Municipiul Moreni
-	-	-	-	-	7	Oraș Fieni
-	1	-	-	-	1294	Oraș Găești
-	-	-	-	-	925	Oraș Pucioasa
8	1	1	5	3	2149	Oraș Răcari
12	1	6	6	-	1515	Oraș Titu
1	1	-	-	-	1151	Aninoasa
15	5	3	-	-	2070	Băleni
1	-	-	-	-	180	Bărbulețu
-	-	-	-	-	382	Bezdead
6	-	2	2	4	679	Bilciurești
-	-	-	-	-	614	Brănești
4	-	-	-	-	1376	Branăștea
14	3	1	2	-	1192	Brezoacle
-	-	-	-	-	416	Buciumeni
6	-	1	-	1	1931	Bucșani
3	6	6	-	4	485	Butămanu
-	1	-	-	-	279	Cândești
5	1	2	1	2	1430	Ciocănești
-	-	-	1	-	1143	Cobia
3	2	5	-	1	915	Cojasca
4	-	3	2	-	1518	Comișani
24	6	1	4	3	2076	Contești
12	3	-	1	5	2160	Corbii Mari
4	-	1	2	1	1173	Cornășelu
13	4	3	-	1	2634	Cornești
13	3	6	3	-	959	Costeștii din Vale
6	1	1	4	2	1246	Crângurile
17	1	7	4	4	1141	Crevedia
3	-	-	-	2	1309	Dărmănești
4	-	2	1	4	1123	Dobra
-	-	-	-	-	1013	Doicești
12	2	-	-	2	1697	Dragodana
20	2	-	-	-	2045	Dragomirești
4	-	1	-	-	1253	Fînta
-	-	-	-	-	972	Glodeni
2	1	1	-	1	841	Gura Foii
2	1	1	2	1	1532	Gura Ocniței
2	-	1	-	-	1318	Gura Șutii
-	-	-	-	-	1374	Hulubești
2	-	1	-	1	1422	I. L. Caragiale
-	-	-	-	-	942	Iedera
2	1	2	-	-	969	Lucieni

6. Exploatații agricole (număr), pe clase de 108

Municipii, Orașe și Comune	Clase de mărime a						
	Sub 0,1	0,1 - 0,3	0,3 - 0,5	0,5 - 1	1-2	2-5	5-10
Ludești	214	534	222	212	52	27	14
Lunguleșu	-	158	50	398	661	460	62
Malu cu Flori	-	27	12	14	-	1	-
Mănești	130	424	207	229	63	11	14
Mătășaru	2	141	87	388	503	250	27
Mogoșani	4	119	79	369	555	261	16
Moroeni	7	11	5	5	1	1	2
Morteni	32	134	69	210	316	319	38
Moțâieni	17	32	2	-	-	-	-
Niculcești	37	127	107	154	148	86	19
Nucet	2	115	86	331	356	195	23
Ocnița	218	379	108	59	15	-	-
Odobești	11	116	128	393	541	377	36
Perșinari	3	26	53	127	176	148	6
Petrești	8	70	34	218	498	676	83
Pietrari	25	162	72	23	4	1	-
Pietroșița	13	3	-	1	-	-	-
Poiana	4	102	47	189	356	405	68
Potlogi	5	94	121	457	669	465	46
Produsești	6	49	31	173	405	337	39
Puchenii	112	16	-	1	1	-	-
Raciu	13	102	85	237	291	148	9
Răscăieți	3	15	6	73	174	294	74
Râul Alb	6	24	3	14	5	1	-
Râzvad	198	788	372	425	144	34	4
Runcu	32	-	-	2	1	-	-
Sălcioara	49	183	74	369	647	515	53
Șelaru	-	134	72	229	442	619	117
Slobozia Moară	4	87	41	168	241	237	38
Șotânga	264	672	280	233	45	9	-
Tărtășești	67	280	206	470	452	255	45
Tătărăni	168	527	385	427	152	16	1
Uliești	5	55	77	192	512	530	61
Ulmi	21	192	157	306	270	144	12
Văcărești	23	173	169	451	417	210	18
Valea Lungă	797	757	144	35	3	1	-
Valea Mare	5	72	71	153	182	243	18
Văleni -Dâmbovița	67	182	40	23	1	1	-
Vârfuri	53	128	11	10	-	-	-
Vișina	7	118	64	195	447	663	138
Vișinești	218	227	24	5	5	-	-
Vlădeni	6	63	32	151	246	134	11
Voinești	161	523	216	178	55	12	1
Vulcana -Băi	389	235	27	11	-	-	-
Vulcana -Pandele	215	341	58	27	6	-	-

mărime a terenului arabil, pe localități - continuare

109

terenului arabil (hectare)					TOTAL	Municipii, Orașe și Comune
10-20	20 - 30	30 - 50	50 - 100	Peste 100		
5	-	-	1	-	1281	Ludești
14	3	2	-	-	1808	Lungulețu
-	-	-	-	-	54	Malu cu Flori
-	-	-	-	-	1065	Mănești
3	1	-	1	-	1403	Mătăsaru
9	-	-	2	-	1414	Mogoșani
1	1	2	-	1	37	Moroeni
10	7	6	6	5	1150	Morteni
-	-	-	-	-	51	Moțâieni
10	4	1	2	1	696	Niculești
1	-	-	1	1	1111	Nucet
-	-	-	-	-	779	Ocnîța
9	1	2	-	-	1614	Odobești
-	-	-	-	-	539	Perșinari
22	1	6	2	-	1618	Petrești
-	-	-	-	-	287	Pietrari
-	-	-	-	-	17	Pietroșița
4	1	-	-	-	1176	Poiana
28	3	3	1	-	1892	Potlogi
7	2	1	-	1	1051	Produlești
-	-	-	-	-	130	Pucheni
-	-	-	-	-	885	Raciu
22	5	1	3	2	672	Râscăieți
-	-	-	-	-	53	Râul Alb
-	-	1	-	1	1967	Râzvad
-	-	-	-	-	35	Runcu
10	8	2	2	3	1915	Sălcioara
24	5	2	4	5	1653	Șelaru
6	-	1	-	-	823	Slobozia Moară
-	-	-	-	-	1503	Șotânga
37	19	13	9	1	1854	Târlăești
-	-	-	-	-	1676	Tătărani
6	-	-	1	1	1440	Uliești
23	4	4	13	1	1147	Ulmi
5	-	2	1	1	1470	Văcărești
-	-	-	-	-	1737	Valea Lungă
2	2	-	-	1	749	Valea Mare
-	-	-	-	-	314	Văleni -Dâmbovița
-	-	-	-	-	202	Vârfuri
32	9	11	2	3	1689	Vișina
-	-	-	-	-	479	Vișinești
2	-	-	-	-	645	Vlădeni
-	-	-	-	-	1146	Voinești
-	-	-	-	-	662	Vulcana -Băi
-	-	-	-	-	647	Vulcana -Pandele

CONFORM CU ORIGINALUL

Tabelul 4-Structura populatiei pe grupe de varsta

rand	JUDETUL SEXE	POPULATIA STABILA TOTAL	GRUPA DE VARSTA																			
			Sub 5	5 - 9	10 - 14	15 - 19	20 - 24	25 - 29	30 - 34	35 - 39	40 - 44	45 - 49	50 - 54	55 - 59	60 - 64	65 - 69	70 - 74	75-79	80-84	85 ani si peste		
			ani	ani	ani	ani	ani	ani	ani	ani	ani	ani	ani	ani	ani	ani	ani	ani	ani	ani	si peste	
A	1	2	3	4	5	6	7	8	9	10	11	12	13	14	15	16	17	18	19			
	DAMBOVITA																					
5883	BUTIMANU																					
	Ambele sexe	2435	156	130	161	151	184	163	173	212	198	100	130	129	141	105	96	100	74	32		
	Masculin	1202	80	58	94	78	95	94	88	119	104	56	70	56	72	35	32	28	35	8		
	Feminin	1233	76	72	67	73	89	69	85	93	94	44	60	73	69	70	64	72	39	24		
5903	COJASCA																					
	Ambele sexe	8276	1015	799	857	867	736	604	618	586	475	281	315	256	252	180	156	149	82	48		
	Masculin	4115	508	418	424	429	379	291	330	307	256	151	150	119	120	80	52	54	32	15		
	Feminin	4161	507	381	433	438	357	313	288	279	219	130	165	137	132	100	104	95	50	33		
5928	CORNESTI																					
	Ambele sexe	7142	288	298	367	394	393	332	406	543	589	296	377	449	516	478	477	422	350	167		
	Masculin	3439	130	154	184	206	204	153	217	293	332	165	203	196	219	217	197	179	141	49		
	Feminin	3703	158	144	183	188	189	179	189	250	257	131	174	253	297	261	280	243	209	118		
5943	CREVEDIA																					
	Ambele sexe	7750	439	384	413	429	531	489	669	687	807	363	426	494	465	333	319	244	166	92		
	Masculin	3765	219	195	211	226	261	259	331	341	440	188	221	227	217	129	132	85	54	29		
	Feminin	3985	220	189	202	203	270	230	338	346	367	175	205	267	248	204	187	159	112	63		
5973	FINTA																					
	Ambele sexe	4225	165	221	230	259	264	224	237	323	418	215	236	255	265	232	270	196	150	65		
	Masculin	2088	82	118	115	134	154	129	122	171	227	122	124	113	113	106	116	66	57	19		
	Feminin	2137	83	103	115	125	110	95	115	152	191	93	112	142	152	126	154	130	93	46		
6063	NICULESTI																					
	Ambele sexe	4964	372	318	325	333	427	399	415	430	405	222	284	276	230	144	156	127	65	36		
	Masculin	2434	199	162	163	168	200	191	215	217	231	115	134	139	106	57	61	45	17	14		
	Feminin	2530	173	156	162	165	227	208	200	213	174	107	150	137	124	87	95	82	48	22		
	ILFOV																					
9453	CIOLPANI																					
	Ambele sexe	4811	247	219	212	171	316	307	407	425	371	204	266	375	365	222	241	238	146	79		
	Masculin	2249	113	103	115	81	156	157	200	230	193	100	116	179	181	92	101	74	42	16		
	Feminin	2562	134	116	97	90	160	150	207	195	178	104	150	196	184	130	140	164	104	63		
	PRAHOVA																					
12233	POIENARII BURCHII																					
	Ambele sexe	5163	212	256	275	260	288	261	322	375	458	254	278	341	343	305	341	299	174	121		
	Masculin	2521	111	124	136	138	164	156	167	176	257	142	152	164	142	134	140	118	65	35		
	Feminin	2642	101	132	139	122	124	105	155	199	201	112	126	177	201	171	201	181	109	86		
	TOTAL																					
	Ambele sexe	44766	2894	2625	2840	2864	3139	2779	3247	3581	3721	1935	2312	2575	2577	1999	2056	1775	1207	640		
	Masculin	21813	1442	1332	1442	1460	1613	1430	1670	1854	2040	1039	1170	1193	1170	850	831	649	443	185		
	Feminin	22953	1452	1293	1398	1404	1526	1349	1577	1727	1681	896	1142	1382	1407	1149	1225	1126	764	455		
	subtotal		11223 persoane; 25,07%						25866 persoane; 57,78%						7677 persoane; 17,15%						% barbati	48.73%
	%		6.46%	5.86%	6.34%	6.40%	7.01%	6.21%	7.25%	8.00%	8.31%	4.32%	5.16%	5.75%	5.76%	4.47%	4.59%	3.97%	2.70%	1.43%	% femei	51.27%

Sursa: Recensamantul populatiei si al Locuintelor RPL_ 2011. Tabel. 3 POPULATIA STABILA PE SEXE SI GRUPE DE VARSTA - JUDETE, MUNICIPII, ORASE, COMUNE

Handwritten signature and initials

Handwritten signature

Tabel 6-Structura populatiei functie de minoritati

JUDETUL MUNICIPII SI ORASE COMUNA	POPULATIA STABILA	ETNIA																	Informatie nedisponibila						
		Romani	Maghiari	Romi	Ucraineni	Germani	Turci	Rusi-Lipoveni	Tatari	Sarbi	Stovaci	Bulgari	Croati	Greci	italieni	Evrei	Cehi	Polezi		Chinez	Armeni	Ceangai	Macedoneni	Alte etnii	
BUTIMANU	2435	2241	-	136	-	-	-	-	-	-	-	-	-	-	-	-	-	-	-	-	-	-	-	57	
COJASCA	8276	1688	-	5955	-	-	3	-	-	-	-	-	-	-	-	-	-	-	-	-	-	-	-	630	
CORNESTI	7142	7011	-	8	-	-	-	-	-	-	-	-	-	-	-	-	-	-	-	-	-	-	-	120	
CREVEDIA	7750	7454	8	49	-	-	-	-	-	-	-	4	-	-	-	-	-	-	-	-	-	-	-	14	219
FINTA	4225	4131	-	-	-	-	-	-	-	-	-	-	-	-	-	-	-	-	-	-	-	-	-	93	
NICULESTI	4964	4670	-	158	-	-	-	-	-	-	-	-	-	-	-	-	-	-	-	-	-	-	-	3	208
CIOLPANI	4811	4548	-	46	-	-	4	-	-	-	-	-	-	-	3	-	-	-	-	-	-	-	-	133	
POIENARII BURCHII	5163	5020	-	20	-	-	-	-	-	-	-	-	-	-	-	-	-	-	-	-	-	-	-	120	
total	44766	36763	8	6372	0	0	7	0	0	0	0	4	0	0	3	0	0	0	0	0	0	0	17	1580	
%		82%		14%																			0%	4%	

Sursa: Recensamant 2011, Tabel 8. POPULATIA STABILA DUPA ETNIE - JUDETE, MUNICIPII, ORASE, COMUNE

Tabel 7 -Structura populatiei functie de nivelul institutiei de invatamant absolvite

MACROREGIUNEA REGIUNEA DE DEZVOLTARE JUDETUL	POPULATIA STABILA de 10 ani si peste TOTAL	NIVELUL INSTITUTIEI DE INVATAMANT ABSOLVITE									
		Superior		Post-liceal si de maistri	Secundar			Primar	Fara scoala absolvita		
		Total ¹	din care: Universitar		Total	Superior Liceal	Profesional si de artistic (gimnazial)		Total	analfabe ²	
A	1	2	3	4	5	6	7	8	9	10	11
Dambovitza											
BUTIMANU											
Ambele sexe	2149	95	88	23	1324	312	261	751	636	71	16
Masculin	1064	45	44	7	709	168	182	359	278	25	6
Feminin	1085	50	44	16	615	144	79	392	358	46	10
COJASCA											
Ambele sexe	6462	78	73	23	3740	325	519	2896	1808	813	389
Masculin	3189	34	32	12	2021	170	339	1512	820	302	121
Feminin	3273	44	41	11	1719	155	180	1384	988	511	268
CORNESTI											
Ambele sexe	6556	250	221	77	4229	1059	869	2301	1542	458	241
Masculin	3155	100	90	52	2282	534	627	1121	635	86	28
Feminin	3401	150	131	25	1947	525	242	1180	907	372	213
CREVEDIA											
Ambele sexe	6927	828	759	98	4730	1641	1116	1973	1072	199	65
Masculin	3351	386	353	47	2435	762	835	838	417	66	14
Feminin	3576	442	406	51	2295	879	281	1135	655	133	51
FINTA											
Ambele sexe	3839	137	126	43	2776	824	583	1369	543	340	270
Masculin	1888	60	56	19	1530	451	443	636	203	76	45
Feminin	1951	77	70	24	1246	373	140	733	340	264	225
NICULESTI											
Ambele sexe	4274	148	135	36	3049	692	488	1869	850	191	107
Masculin	2073	53	47	16	1638	381	396	861	308	58	25
Feminin	2201	95	88	20	1411	311	92	1008	542	133	82
ILFOV											
CIOLPANI											
Ambele sexe	4345	456	400	77	2964	821	482	1661	766	82	46
Masculin	2033	205	179	31	1472	402	339	731	299	26	12
Feminin	2312	251	221	46	1492	419	143	930	467	56	34
Prahova											
POIENARII BURCHII											
Ambele sexe	4695	225	209	104	3231	915	875	1441	945	190	77
Masculin	2286	94	85	67	1777	483	635	659	297	51	14
Feminin	2409	131	124	37	1454	432	240	782	648	139	63
TOTAL											
Ambele sexe	39247	2217	2011	0	481	26043	6589	5193	14261	8162	1211
Masculin	19039	977	886	0	251	13864	3351	3796	6717	3257	265
Feminin	20208	1240	1125	0	230	12179	3238	1397	7544	4905	946
% total	100%	6%	5%	0%	1%	66%	17%	13%	36%	21%	3%
% Masculin	49%	5%	5%	0%	1%	73%	18%	20%	35%	17%	4%
% Feminin	51%	6%	6%	0%	1%	60%	16%	7%	37%	24%	5%

Sursa: Recensamant 2011, POPULATIA DUPA NIVELUL INSTITUTIEI DE INVATAMANT ABSOLVITE - JUDETE, MUNICIPII, ORASE, COMUNE

DIRECȚIA JUDEȚEANĂ DE STATISTICĂ PRAHOVA
E-mail: tele@prahova.insee.ro

JUDEȚUL MUNICIPII și ORAȘE COMUNE	POPULAȚIA STABILĂ TOTAL	ETNIA										
		Români	Maghiari	Romi	Ucraineni	Gérbani	Turci	Ruși Lipoveni	Tătari	Sârbi	Slovaci	Bulgari
A	1	2	3	4	5	6	7	8	9	10	11	12
POIENARI BUCURII	5163	5020	*	20	-	-	-	-	-	-	-	-
POSEȘTI	3990	3812	3	55	-	-	*	-	-	-	-	-
PREDEAL-SARAPI	2337	2295	-	-	-	-	-	-	-	-	-	-
PROVITA DE JOS	2264	1995	-	227	*	-	-	-	-	-	-	-
PROVITA DE SUS	2042	2009	-	-	-	-	-	-	-	-	-	-
PUCHENII MARI	8825	8548	-	-	-	-	*	-	-	-	-	-
RAFOV	5297	5082	*	65	-	-	-	-	-	-	-	-
SALCIA	1171	1158	-	-	-	-	-	-	-	-	-	-
SALCIILE	1945	1902	*	-	-	-	*	-	-	-	-	-
SANGERU	5449	4326	-	900	-	-	-	-	-	-	-	-
SCORTENI	5634	5523	*	-	-	-	-	-	-	-	-	-
SECARIA	1243	1230	-	-	-	-	-	-	-	-	-	-
SIRNA	4935	4776	-	63	-	-	-	-	-	-	-	-
SOMARI	3026	2947	-	-	-	-	*	*	-	-	-	-
SOTRILE	3328	-	-	-	-	-	-	-	-	-	-	-
STARCHIOJD	3770	-	-	-	-	-	-	-	-	-	-	-
STEFESTI	2137	2099	*	4	-	-	-	-	-	-	-	-

COMUNA
 STATISTICA
 PRAHOVA
 [Signature]

[Handwritten signature]

DIRECȚIA JUDEȚEANĂ DE STATISTICĂ DÂMBOVIȚA

E-mail: tele@dambovita.inssr.ro

JUDEȚUL MUNICIPII și ORAȘE COMUNE	POPULAȚIA STABILĂ TOTAL	ETNIA										
		Români	Maghiari	Romi	Ucraineni	Germani	Turci	Ruși Lipoveni	Tătari	Sârbi	Slovaci	Bulgari
A	1	2	3	4	5	6	7	8	9	10	11	12
COBIA	3180	3125	.	*	-	-	-	-	-	-	-	-
X COJASCA	8276	1688	.	5955	-	-	3	-	-	-	-	-
COMISANI	5400	5294	.	3	-	-	-	-	-	4	-	-
CONTEȘTI	5123	4227	*	781	-	-	-	-	-	-	-	-
CORȘII MARI	8316	7193	*	853	-	-	-	-	-	*	-	-
CORNATELU	1675	1576	.	63	-	-	-	-	-	-	-	-
X CORNEȘTI	7142	7011	.	8	-	-	*	-	-	-	-	-
COSTEȘTI DIN VALE	3495	2657	*	732	*	-	-	-	-	*	-	-
CRANGURILE	3394	2499	.	765	-	-	-	*	-	-	-	-
X CREVEDIA	7750	7454	8	49	*	*	-	-	-	-	-	4
DARMANEȘTI	4910	4653	*	71	*	-	-	-	-	-	-	-
DOBRA	3657	3600	.	-	-	-	-	-	-	-	-	8
DOICEȘTI	4584	4445	.	6	-	-	*	-	-	-	-	-
DRAGODANA	5775	6380	.	14	-	-	-	-	-	-	-	-
DRAGOMIREȘTI	8867	8120	*	550	-	-	-	-	-	-	-	-
X FINTA	4225	4131	.	-	-	-	-	-	-	-	-	-
GLODENI	4226	4133	.	7	-	-	-	-	-	-	-	-

DIRECȚIA JUDEȚEANĂ DE STATISTICĂ DĂMBOVITĂ
 E-mail: info@dambovita.ro

RECENSĂMÂNTUL POPULAȚIEI ȘI AL LOCUINȚELOR 2011
 - REZULTATE DEFINITIVE -

Tabelul 8 (stânga). Populația stabilă după etnie pe județ, municipii, orașe și comune
 JUDEȚUL DĂMBOVITĂ PE MUNICIPII, ORAȘE ȘI COMUNE

JUDEȚUL MUNICIPII ȘI ORAȘE COMUNE	POPULAȚIA STABILĂ TOTAL	ETNIA										
		Români	Maghiari	Romi	Ucraineni	Germani	Turci	Ruși Lipoveni	Tătari	Sârbi	Cigari	Polari
A	1	2	3	4	5	6	7	8	9	10	11	12
JUDEȚUL DĂMBOVITĂ	518745	470120	150	27355	20	43	83	31	*	406	-	1545
A. MUNICIPII ȘI ORAȘE	150043	134082	72	1882	14	20	31	14	-	12	-	664
MUNICIPIUL TÂRGOVIȘTE	73610	70007	82	2074	12	24	17	11	-	11	-	552
MUNICIPIUL MORENI	12657	17453	10	304	-	2	-	*	-	-	-	-
ORAȘ FIENI	7387	7325	4	24	-	-	3	*	-	-	-	-
ORAȘ GAESȚI	13317	12440	7	223	-	-	9	-	-	-	-	4
ORAȘ FLOREȘA	14254	12492	3	128	-	-	-	-	-	*	-	-
ORAȘ RĂCĂR	6820	6238	-	292	-	*	*	-	-	-	-	-
ORAȘ TÎTU	3638	2973	*	332	*	*	-	-	-	-	-	-
B. COMUNE	268702	204044	78	23373	6	13	32	7	*	454	-	920
AVÂDASA	6244	6190	*	4	-	*	3	-	*	-	-	-
BALEȘI	2356	3301	-	1022	-	-	-	-	-	427	-	553
BĂRBULETU	2351	2322	-	-	-	-	-	-	-	-	-	-
BEBEȘAD	4555	4540	-	-	-	-	-	-	-	-	-	-
BILCIUȘTEI	1855	1829	3	27	-	-	-	-	-	*	-	-
BRĂNEȘTI	4097	3897	*	*	-	-	*	-	-	-	-	*
BRĂNEȘTEA	4396	4156	-	95	-	-	-	-	-	-	-	-
BREZOARE	4012	3914	-	28	-	-	-	-	-	-	-	-
BUCURMENI	4565	4460	-	-	-	-	*	-	-	-	-	-
BUCOANI	6864	6325	-	159	-	-	*	-	-	12	-	5
BUTMĂNU	2435	2241	-	126	-	-	-	-	-	-	-	-
CÂNDREȘI	2224	2049	-	-	-	*	-	-	-	-	-	-
CIOCANȘTEI	5571	4784	-	523	*	-	-	-	-	-	-	-

119

JUDETUL MUNICIPIUL SI ORASE		TOTAL		ROMANI		MAGHIARI		ROMI		UCRAINIENI		GERMANI		TURCI		RUSI		LIPOVENI		TARZI		SERBI		SLOVACI		BULGARI																
A		1	2	3	4	5	6	7	8	9	10	11	12	13	14	15	16	17	18	19	20	21	22	23	24	25	26															
JUDETUL DAMBOVITA		518743	470186	136	27353	20	43	63	21	*	466	-	1386	A. MUNICIPIUL SI ORASE		150043	136092	76	3982	14	30	31	14	12	-	666	MUNICIPIUL TARGOVISTE		79510	70067	32	2674	12	24	17	11	11	-	662			
MUNICIPIUL MORENI		18687	17453	10	304	-	3	-	*	-	-	-	-	ORAS RIENI		7587	7339	4	24	-	-	3	-	-	-	-	ORAS GASTI		13317	12440	7	228	-	-	9	-	-	-	-	4		
ORAS PUCIOASA		14254	13492	3	129	-	*	-	-	-	-	-	-	ORAS PACARI		6930	6328	1	292	-	-	*	-	-	-	-	ORAS TITU		9658	8973	*	-	-	-	-	-	-	-	-	-		
B. COMUNE		368702	334044	78	23173	6	13	32	7	-	-	-	-	ANDRASA		6344	6160	*	4	-	-	5	-	-	-	-	BALENI		8368	5661	-	1222	-	-	-	-	-	-	-	-	-	695
BARBULETU		2361	2322	-	-	-	-	-	-	-	-	-	-	BEZDEAD		4595	4340	-	-	-	-	-	-	-	-	-	BUCURESTI		1889	1808	3	27	-	-	-	-	-	-	-	-	-	-
BRANSTEA		4398	4156	*	96	-	-	-	*	-	-	-	-	BRAZOARLE		4012	3916	-	28	-	-	-	-	-	-	BUCURENI		4386	4186	-	-	-	-	-	-	-	-	-	-	-	-	
BUCSANI		6864	6535	-	159	-	-	-	-	-	-	-	-	BUTMANU		2435	2241	-	136	-	-	-	-	-	-	-	BUCURENI		4386	4186	-	-	-	-	-	-	-	-	-	-	-	3

511
 2011

10
 2011

11
 2011

ETNIA

DIRECȚIA JUDEȚEANĂ DE STATISTICĂ DĂMBOVÎȚA
 E-mail: tele@dambovita.insee.ro

JUDEȚUL MUNICIPII și ORAȘE COMUNE	POPULAȚIA STABILĂ TOTAL	ETNIA										
		Români	Maghiari	Romi	Ucraineni	Germani	Turci	Ruși Lipoveni	Tătari	Sârbi	Slovaci	Bulgari
A	1	2	3	4	5	6	7	8	9	10	11	12
MANEȘTI	5127	4338	-	654	-	-	-	-	-	-	-	-
MATAȘARU	5462	4884	*	410	-	-	-	-	-	-	-	-
MOGOSANI	4444	4250	-	117	-	-	-	-	-	-	-	-
MOROENI	5227	4105	*	938	-	-	-	-	-	-	-	-
MORTENI	3042	2991	-	20	-	-	-	-	-	-	-	-
MOTAȘENI	2069	2009	-	9	-	-	-	-	-	-	-	-
NICULEȘTI	4964	4670	-	158	-	-	-	-	-	-	-	-
NUCET	4057	3721	*	194	-	*	5	*	-	-	-	-
OCNITA	4325	4256	-	*	-	-	-	*	-	-	-	*
ODOBESTI	5183	4634	*	428	-	-	-	-	-	-	-	-
PERȘINARI	2750	2565	-	142	-	-	-	-	-	-	-	-
PETREȘTI	5791	5667	*	11	-	-	*	-	-	*	-	5
PIETRARI	2533	2467	-	24	-	-	-	-	-	-	-	-
PIETROȘITA	3170	3085	11	-	-	-	-	-	-	-	-	-
POLANA	3739	-	-	-	-	-	-	-	-	-	-	-
POTLOGI	8981	-	-	-	-	-	-	*	-	-	-	-
PRODULEȘTI	3427	3143	-	192	-	-	-	-	-	-	-	-

ON...
 ...
 ...

...
 ...

DIRECȚIA JUDEȚEANĂ DE STATISTICĂ ILFOV
 București, telefon: 0744 21.12.12

RECENSĂMÂNTUL POPULAȚIEI ȘI AL LOCUINȚELOR 2011

- REZULTATE DEFINITIVE -

Tabelul 8 (stânga). Populația stabilă după etnie pe județ, municipii, orașe și comune

JUDEȚUL ILFOV PE MUNICIPII, ORAȘE ȘI COMUNE

JUDEȚUL, MUNICIPII ȘI ORAȘE COMUNE	POPULAȚIA STABILĂ TOTAL	ETNIA										
		Români	Maghiari	Roma	Varșilieni	Germani	Turci	Sârbi Lipoveni	Tătări	Găsiți	Slovaci	Bulgari
A	1	2	3	4	5	6	7	8	9	10	11	12
JUDEȚUL ILFOV	388728	261895	242	15634	39	111	528	85	30	10	*	45
A. MUNICIPII ȘI ORAȘE	167028	146286	127	4482	14	57	291	58	23	4	*	28
ORAS BĂGĂDENI	13229	13218	12	248	-	*	24	8	-	-	-	4
ORAS BUȚEA	22178	18705	10	1511	-	*	9	*	*	-	-	-
ORAS CRĂIȚA	14189	12595	3	547	-	2	*	-	-	-	-	-
ORAS MĂZĂRELE	11041	10339	8	214	*	4	*	-	-	-	-	4
ORAS OTOFENI	10282	12440	15	2	3	8	12	2	*	2	-	-
ORAS PANTELIMON	25598	21772	23	1548	*	*	27	2	4	*	-	*
ORAS POPESȚI LEORDENI	21895	19493	9	157	*	-	34	9	5	-	*	*
ORAS VOLUNTARI	42844	28126	47	508	7	28	125	23	11	*	*	21
B. COMUNE	321719	285428	115	11142	25	54	247	27	7	4	-	17
I DECEMBENE	7817	5700	*	478	3	-	-	*	*	-	-	-
AFUMĂȚI	7819	6745	8	227	-	-	24	-	-	-	-	-
ZALOTESTI	8914	7452	11	274	2	8	4	*	-	-	-	-
BĂNCENI	5842	5022	7	48	*	*	23	3	-	-	-	3
BRĂNEȘTI	10267	7975	9	28	-	-	8	-	-	-	-	*
CERNICA	10485	9115	8	1247	-	-	-	-	-	-	-	-
CHELAȘA	14259	12262	8	55	9	5	-	7	*	-	-	*
CIOLEȘANI	4814	4548	-	46	-	*	4	-	*	-	-	-
CIOBÎNARI	6184	5395	*	340	-	-	-	-	-	-	-	-
CLINGENI	5358	5140	*	22	-	-	2	-	-	*	-	-
COPACENI	2121	2061	-	22	-	-	-	-	-	-	-	-
CORBENIȘCA	7872	6087	24	74	-	6	8	-	-	-	-	-

Handwritten signature and stamp in the right margin.

Handwritten signature and initials at the bottom right of the page.

MUNICIPII ȘI ORAȘE COMUNE	TOTAL	Români	Meghliari	Romi	Ucraineni	Germani	Turci	Ruși Lipovezi	Tătari	Sârbi	Slovaci	Bulgari
A	1	2	3	4	5	6	7	8	9	10	11	12
JUDEȚUL ILFOV	388738	341895	242	15634	39	111	538	95	39	10	*	45
A. MUNICIPII ȘI ORAȘE	167028	146266	127	4491	14	57	291	58	23	6	*	28
ORAS BRAGADIRU	15329	13919	12	269	-	*	24	8	-	*	-	*
ORAS BUȚEA	22178	19705	10	1511	-	*	6	*	*	-	-	-
ORAS CHITILA	14184	12595	3	547	-	3	*	*	*	-	-	-
ORAS MAGURELE	11041	10233	9	214	*	4	*	*	-	-	-	4
ORAS OTOPENI	13851	12440	15	5	3	8	12	3	*	3	-	-
ORAS PANTELIMON	25595	21773	22	1265	*	*	27	3	4	*	-	*
ORAS POPEȘTI LEORDENI	21895	19463	9	157	*	*	34	9	5	-	*	*
ORAS VOLUNTARI	42944	36139	27	500	7	35	165	31	11	4	*	21
B. COMUNE	221710	195629	145	11143	25	34	247	37	7	4	-	17
1 DECEMBRIE	7817	6730	*	470	3	-	-	*	*	-	-	-
AFUMATI	7919	6752	3	387	-	-	24	*	-	-	-	-
BALOTESTI	6314	7492	11	274	3	8	4	*	-	-	-	-
BERCENI	5942	3683	7	48	*	*	23	3	4	-	-	5
BRĂNEȘTI	10367	9875	6	33	-	-	3	-	-	-	-	4
CERNICA	10886	9115	6	1247	-	-	-	*	-	-	-	-
CHIJAȘA	14259	12958	6	55	9	4	*	7	*	-	-	*
CIOLPANI	4911	4548	-	46	-	1	4	-	*	-	-	-
CIOROGARLA	6188	5595	*	340	-	-	-	-	-	-	-	-
CLINCENI	6808	6350	*	68	-	-	3	-	-	4	-	-
COPACENI	3131	3001	-	38	-	-	-	-	-	-	-	-
CORBEANCA	7072	6267	24	74	-	9	4	-	-	4	-	-

Handwritten signature and stamp.

Handwritten signature and initials.